



HOKIMIYAT
OF SIRDARYA REGION

**REPUBLIC OF
UZBEKISTAN**

우즈베키스탄 공화국

**INVESTMENT
POTENTIAL
OF SYRDARYA
REGION**

시르다리아 주의
투자 잠재력



GENERAL OVERVIEW OF UZBEKISTAN 우즈베키스탄 현황



Total Length of Roads
도로 총 길이



Total Length of Railways
철도 총 길이



Total Length of Power Transmission Lines
전력 전송 라인 총 길이



Total Length of Gas Pipelines
가스 송관 총 길이



Area: 447.4
thousand square
kilometers

면적



Population: 36
million

인구



Urbanization Rate:
50% 우즈베키스탄의 50%



International Airports: 11

국제공항: 11개



Languages:

언어

Uzbek (official language),
Russian (widely used),
English (becoming increasingly
popular)

우즈베크어, 러시아어, 영어



Political System:

정치
체제

Multi-party democratic
republic led by a
president

대통령 다당제 민주공화국



Uzbekistan is a
country with a
strategically
advantageous location
in Central Asia

우즈베키스탄은 중앙아시아에서 전략적으로
유리한 위치를 차지하고 있는 나라입니다.



**Developed
Infrastructure**

개발된 인프라



**East Asia + Southern
Europe**

Serves as a connecting country
through China, Kyrgyzstan,
and Uzbekistan

동아시아+남유럽
중국, 키르기스스탄, 우즈베키스탄으로 연결



Population of **3,4**
billion
SCO Member

인구 30~40억
SCO 멤버



Population of **447**
млн. население
GSP+ Member

인구 447백만
GSP 멤버

CONVENIENT
GEOGRAPHICAL
LOCATION


편리한 지리적 위치

ENERGY RESOURCES
에너지 자원

ACCESSIBLE
INFRASTRUCTURE
접근성 높은 인프라

INDIVIDUAL APPROACH
TO EACH INVESTOR
투자자별 개별 접근

QUALIFIED WORKFORCE
양질의 업무



FREE ECONOMIC ZONES
AND LOGISTICS

경제구역과 논리학

SUCCESSFUL
PARTNERSHIP
성공적 파트너십

AVAILABILITY OF
CUSTOMS AND TAX
INCENTIVES
유용한 세관 및 제세 혜택

LEGAL PROTECTED
PRIVILEGES
법적 보호 특권

RESOURCE-RICH
TERRITORY
풍부한 자원 지역

10 Reasons to invest in Syrdarya region

시르다리아 지역에
투자해야 하는
10가지 이유

5 IMPORTANT INITIATIVES PROPOSED BY THE PRESIDENT FOR THE DEVELOPMENT OF THE SYRDARYA REGION

시르다리아 지역 개발을 위해 대통령이 제안한 5가지 중요한 계획



Transformation of the Syrdarya Region into a Hub of Advanced Innovations

시르다리아 지역을 첨단 혁신의 허브로 전환



Cities and districts in the region will specialize in industries and establish innovative technoparks, following the Chinese model

이 지역의 도시와 지구는, 중국 모델에 따라 산업을 전문으로 하고 혁신적인 테크노 파크를 설립할 것임.



Implementation of cutting-edge agrotechnologies for efficient utilization of land and water resources. In this regard, two advisors from China specializing in the integration of science and innovation into agriculture will be brought to the region's governor.

국토 및 수자원의 효율적인 이용을 위한 첨단 농업기술의 구현으로 과학과 혁신을 농업에 통합하는 것을 전문으로 하는 중국의 고문 2명을 데려올 예정



The Syrdarya region will be transformed into a major logistics hub, connecting Uzbekistan with China, Kazakhstan, Tajikistan, and Afghanistan.

우즈베키스탄과 중국, 카자흐스탄, 타지키스탄 및 아프가니스탄을 연결하는 주요 물류 허브로 탈바꿈할 것임.



Development of education and healthcare. In this context, the city of Gulistan will become the country's 'Innovative Medical Hub.'

교육과 의료의 발전. 굴리스탄시는 혁신적인 의료 허브가 될 것임.



영토 분할 및 수립시기

TERRITORIAL
SUBDIVISION AND DATE
OF ESTABLISHMENT

The region was formed on February 16, 1963,
and consists of 8 districts and 3 cities.

1963년 2월 16일에 결성, 3개 지구와 3개 도시로 구성



TOTAL AREA:

전체 면적

4,3 thousand square
kilometers



POPULATION:

900,8
thousand people



WORKFORCE:

406,3 thousand people



RAILWAY:

400 kilometers



HIGHWAY:

2000 kilometers



DISTANCE TO
THE CAPITAL:

80 kilometers



NEIGHBORING
COUNTRIES:

Kazakhstan

Tajikistan

인접국가 : 카자흐스탄, 타지키스탄

BORDER CROSSINGS (for export):

'SIRDARYA,' 'AKALTIN,' and 'MALEK'

국경 통과(수출용)

: 시르다리야, 아칼틴,
말렉 등이 대표적

인구
: 약 90만명

노동인구
: 약 40만

철도
: 400km

고속도로
: 2,000km

수도까지 거리
: 80km

지리적 위치



JIZAKH REGION

지자크

TASHKENT
REGION

타슈켄트





REPUBLIC OF
TAJIKISTAN




타지키스탄

REPUBLIC OF
KAZAKHSTAN

카자흐스탄

BUSINESS EXPENSES 사업비

INDICATOR (지표)	UZBEKISTAN (우즈베키스탄)	CIS (독립국가연합)
 Electricity, per 1 kWh: (전기 1kWh 당)	\$ 0.07	\$ 0.08
 Water, per 1 m³: (물 1 m³ 당)	\$ 0.11	\$ 0.08
 Gas, per 1 m³: (가스 1 m³ 당)	\$ 0.12	\$ 0.21
 Salary: 급여	\$ 287	\$ 436

TAX (세금)	UZBEKISTAN	CIS
 Income Tax (소득세)	12%	12%
 Profit Tax (이윤세)	15%	17%
 Value Added Tax (VAT) (부가가치세)	12%	17.5%

More than **15%**

share of foreign investors in joint ventures and 33% in other forms of enterprise (합작 투자에 대한 외국인 투자자의 지분과 다른 형태의 기업에 대한 33%)

* Enterprises with foreign direct capital are exempt from the following fees: (해외직접자본을 보유한 기업은 다음 각 호의 수수료를 면제받는다)



Water tax (수도세)



Land tax (토지세)



Property tax (이윤세)

Amount of investment (투자금액)	Duration of benefits (급여기간)
0,3 – 3	3 years
3 – 10	5 years
10+	7 years

- Except for Tashkent and Tashkent Region (타슈켄트 및 타슈켄트 지역 제외)

EXEMPTION FROM
CUSTOMS DUTIES
FOR
2 YEARS

(2년간 관세 면제)

ENTERPRISES WITH
INVESTMENTS OF AT LEAST
33% CAN IMPORT ASSETS FOR
THEIR PURPOSES

(33% 이상의 투자를 하는 기업은 목적에 맞게 자산을 수입할 수 있습니다)



NATURAL RESOURCES OF SYRDARYA REGION

(시르다리아 지역의 자연자원)



Limestone – 4.7 million tons
(석회석 - 470만 톤)



Sand and gravel – 5.5 million cubic meters
(모래와 자갈 - 550만 입방미터)



Raw materials for bricks – 6.9 million cubic meters
(벽돌 원료 - 690만 입방미터)



Ceramic raw materials – 0.9 million cubic meters
(세라믹 원료 - 0.9백만 입방미터)



Building stones – 0.8 million cubic meters
(건축용 돌 - 0.8백만 입방미터)



Processed quarries – 102
(가공 채석장 - 102)



ENERGY NETWORK (에너지 네트워크)

The province supplies one-third of the country's electricity, including two power stations - the 'Farhod' Hydroelectric Power Plant and the 'Syrdarya' Thermal Power Plant with a total capacity of 3,127 MW.

(총 3127MW 규모의 '파호드' 수력발전소와 '시르다리아' 화력발전소 등 2개 발전소를 포함해 전국 전력의 3분의 1을 공급하고 있습니다)

Particularly, the energy sector in the region is rapidly developing. In the next 4 years, three more stations will be launched in collaboration with the Kingdom of Saudi Arabia, Turkish companies, and a consortium of French, Qatar and Japanese companies.

(특히 이 지역의 에너지 분야는 빠르게 발전하고 있습니다. 앞으로 4년 안에 사우디아라비아 왕국, 터키 기업, 프랑스, 카타르, 일본 기업 컨소시엄과 공동으로 3개의 스테이션이 추가로 출범할 예정입니다.)

For instance, 'CENGIZ ENERGY' (Turkey - 220 MW), 'ACWA POWER SIRDARYA' (Saudi Arabia - 1500 MW), and 'EDF - NEBRAS - Sojitz' (Consortium - 1600 MW).

(예를 들어, 'CENGIZ ENERGY'(튀르키예 - 220 MW), 'ACWA POWER Sirdarya'(사우디아라비아 - 1500 MW), 'EDF - NEBRAS - 소지츠'(컨소시엄 - 1600 MW) 등이 있습니다.)





FREE ECONOMIC ZONE 'SIRDARYA'

(경제자유구역)

FREE ECONOMIC ZONE 'SIRDARYA-FARM'

(경제자유구역 'SirdaryA-Farm')

UNIFIED DIRECTION OF SMALL AND YOUTH INDUSTRIES ZONES

(중소·중견기업의 통합적 발전방향)



Leased for up to 30 years

(최대 30년 임대)



Privatization after 10 years

(10년 만에 민영화)

INDUSTRIAL PROJECTS (산업 프로젝트)

Total Area



685 га

Total Number of Projects



25

Total Project Cost



170

million dollars

New Vacancies



3 752

people

INDUSTRIAL PROJECTS (산업 프로젝트)

Total Area



212

hectares

Total Number of Projects



6

Total Project Cost



107

million dollars

New Vacancies



1 305

people


INDUSTRIAL PROJECTS (산업 프로젝트)

Total Area



163 га

Total Number of Projects



72

Total Project Cost



69

million dollars

New Vacancies



1 910

people

AVAILABLE AREA: 77,7 hectares

사용 가능 면적: 77,7 헥타르



AVAILABLE AREA: 10 hectares(for medicinal plants)

사용가능면적 : 10헥타르(약용식물용)



AVAILABLE AREA: 111 hectares

사용 가능 면적: 111헥타르



BENEFITS IN SPECIAL ECONOMIC ZONES
(경제특구의 이점)




WATER TAX

✓
Up to 3 years for investment amounts from 0.3 to 3 million US dollars
최대 3년간 투자 금액, 30만~300만 달러


LAND TAX

✓
Up to 5 years with an investment amount of 3 to 5 million US dollars
최대 5년, 300만~500만 달러 투자


PROPERTY TAX

✓
Up to 10 years for investment amounts exceeding 10 million US dollars
투자 금액이 1천만 달러를 초과하는 경우, 최대 10년


PROFIT TAX

✓
Up to 5 years for investments from 0.3 to 3 million US dollars
최대 5년, 30만~300만 달러 투자

✓
Up to 7 years for investments from 5 to 15 million US dollars
최대 7년, 500만~1500만 달러 투자

✓
Up to 10 years for investments exceeding 15 million US dollars
1,500만 달러를 초과하는 투자액의 경우 최대 10년

Agriculture 농업



Suitable for use: 428 thousand hectares
사용하기에 적합: 42만 8천 헥타르



4741 Agro-enterprises
4741 농공 기업



26 Agro-clusters
26 농집단



63 greenhouses
63개의 온실
Area: 205 hectares
지역: 205 헥타르



456 thousand head of livestock 가축 456천 두
Meat: 56.8 thousand tons 육류: 56.8천 톤



Fish: 7.1 thousand tons
어류: 7.1천 톤

It is known that the agro-industrial complex is rapidly developing in the Syrdarya region, and as of today, there are 4,741 agricultural enterprises operating (including 4,035 farms). Currently, they have a total land area of 284.2 thousand hectares, allocated as follows

Syrdarya 지역에는 농공단지가 빠르게 발전하고 있는 것으로 알려져 있으며, 현재 4,741개의 농업기업이 운영되고 있으며(4,035농가 포함), 현재 총 284.2천 헥타르의 토지면적을 가지고 있으며, 다음과 같이 할당되어 있습니다.

Cotton cultivation: 170.5 thousand hectares 면화 재배: 170.5천 헥타르

Wheat cultivation: 16.6 thousand hectares 밀 재배: 16.6천 헥타르

Horticulture: 7.5 thousand hectares 원예: 7.5천 헥타르

Cultivation of vegetables and fruits: 10.1 thousand hectares 채소 및 과일 재배: 10.1천 헥타르

Livestock farming: 16.6 thousand hectares 축산업: 16.6천 헥타르



260.3 thousand tons of milk
우유 26만 3천 톤



124 million eggs
달걀 1억 24백만 개



232 thousand tons of raw cotton
면화 생산량 23만 2천 톤



643 thousand tons of vegetables
64만 3천 톤의 야채



2,980 thousand tons of legumes
298만 톤의 콩과 식물



33 thousand tons of flour products
밀가루 제품 3만 3천 톤



651 thousand tons of melon products
멜론 제품 65만 1천 톤



HOKIMIYAT
OF SIRDARYA REGION



**THANK YOU FOR YOUR
ATTENTION!**

감사합니다!